

BEBAUUNGSPLAN RUPERTSBUCH NR 2

ERGÄNZT UND AUF DEN NEUESTEN STAND GEBR.

MÖRNSHEIM, DEN 20.3.1989

GEÄNDERT: MÖRNSHEIM, DEN 21.6.1981

MÖRNSHEIM, DEN 20.5.1981

LEO HAJEK ARCHITEKT HEROLDSTRASSE 4 TEL. 09145/7135

8 8 1 M Ö R N S H E I M



LEO HAJEK ARCHITEKT HEROLDSTRASSE 4 TEL. 09145/7135

8 3 1 M Ö R N S H E I M

ZEICHENERKLÄRUNG FESTSETZUNGEN DES BEBAUUNGSPLANES




ART UND MASS DER BAULICHEN NUTZUNG

MD	DORFGEBIET
-----	BAUGRENZE
U+I u. II	ZAHLE DER VOLLGESCHOSSE ALS HÖCHSTGRENZE
0,4	GRUNDFLÄCHENZAHL
⊙7	GESCHOSSFLÄCHENZAHL
△	NUR EINZEL UND DOPPELHÄUSER ZULÄSSIG
0	OFFENE BAUWEISE




VERKEHRSFLÄCHEN

=====	ÖFFENTLICHE VERKEHRSFLÄCHEN UND GEHWEG
=====	ÖFFENTLICHE PARKFLÄCHE
-----	STRASSENBEGRENZUNGSLINIE
~~~~~	SICHTDREIECKSFLÄCHEN



## GRÜNFLÄCHEN

	PARKANLAGEN GRÜNFLÄCHEN
	SPIELPLATZ
	FRIEDHOF

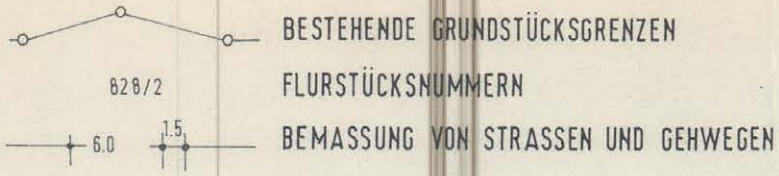
## SONSTIGE DARSTELLUNGEN UND FESTSETZUNGEN

	Ga	GARAGEN
		FREILEITUNG 20 KV MIT BETONMASTEN
SD		SATTELDACH
		FIRSTRICHTUNG

## BESTANDSANGABEN

	BESTEHENDE	WOHNGEBÄUDE
	BESTEHENDE	WIRTSCHAFTS UND NEBENGEBÄUDE

# NACHRICHTLICHE ÜBERNAHMEN

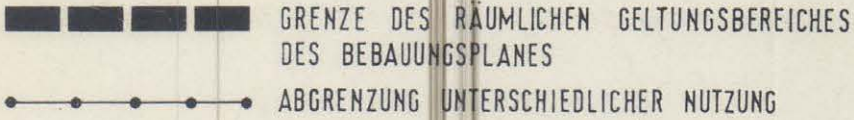


BESTEHENDE GRUNDSTÜCKSGRENZEN

FLURSTÜCKSNUMMERN

BEMASSUNG VON STRASSEN UND GEWEGEN

## GELTUNGSBEREICH



GRENZE DES RÄUMLICHEN GELTUNGSBEREICHES  
DES BEBAUUNGSPLANES

ABGRENZUNG UNTERSCHIEDLICHER NUTZUNG

DIE GEMEINDE SCHERNFELD HAT MIT BESCHLUSS DES GEMEINDERATES VOM 5.11.1990  
DEN BEBAUUNGSPLAN GEMÄSS §10 BBAUG. ALS SATZUNG BESCHLOSSEN

SCHERNFELD, DEN 19.6.1991




1. BÜRGERMEISTER

Geschäftsstelle  
der VG

DER GENEHMIGTE BEBAUUNGSPLAN WURDE MIT BEGRÜNDUNG AB 8.1.91 IN DER  
SCHERNFELD GEMÄSS §12 SATZ ~~1~~ ^{BauGB} ÖFFENTLICH AUSGELEGT. DIE GENEHMIGUNG  
UND DIE AUSLEGUNG SIND AM 7.1.91 ORTSÜBLICH BEKANNT GEMACHT WORDEN.  
DER BEBAUUNGSPLAN IST DAMIT RECHTSVERBINDLICH.

SCHERNFELD, DEN 19.6.1991



1. BÜRGERMEISTER

DER ENTWURF DES BEBAUUNGSPLANES WURDE MIT BEGRÜNDUNG  
GEMÄSS §13 ABS. ~~1~~ ² BBAUG. VOM 17.4.89 BIS 19.5.89 IN DER GEMEINDEKANZLEI  
ÖFFENTLICH AUSGELEGT. *Geschäftsstelle der VG Eichstätt*

SCHERNFELD, DEN 19.6.1991



1. BÜRGERMEISTER

DAS L  
VOM  
EICHST.

Der Bebauungsplan wurde dem Landratsamt Eichstätt am 8.11.1990 gemäß Par. 11 BauGB angezeigt. Verletzungen von Rechtsvorschriften, die eine Versagung der Genehmigung nach Par. 6 Abs. 2 BauGB rechtfertigen würden, werden nicht geltend gemacht.

MIT BESCHEID  
IT

LANDRATSAMT